











LEGENDA

HRANICE A ZNAČENÍ

-  ŘEŠENÉ ÚZEMÍ
-  HRANICE KATASTRÁLNÍHO ÚZEMÍ
-  ZASTAVĚNÉ ÚZEMÍ
-  OCHRANNÁ ZÓNA NADREGIONÁLNÍHO BIODIVERZITNÍHO KORIDORU
-  NATURA - PTACÍ OBLAST
-  AKTIVNÍ ZÓNA ZÁPLAVOVÉHO ÚZEMÍ DEHTÁŘSKÉHO POTOKA

DOPRAVNÍ A TECHNICKÁ INFRASTRUKTURA

-  SILNICE III. TŘÍDY
-  NADZEMNÍ VEDENÍ EL. ENERGIE VVN 110KV S OCHR. PÁSMEM
-  ZEMNÍ PLYN STL VČETNĚ OCHRANNÉHO PÁSMA
-  HLAVNÍ VODOVODNÍ ŘAD VČETNĚ OCHRANNÉHO PÁSMA

ZMĚNA Č.4a ÚP DUBNÉ

POŘIZOVATEL	Obecní úřad Dubné			
OBJEDNATEL	Obec Dubné			
ZPRACOVATEL	smrkarch s.r.o., Komenského 199/35, 370 01 České Budějovice			
FORMÁT: 2xA4	MĚŘÍTKO: 1: 25 000	STUPEŇ:	DATUM: 12/2023	PARÉ:
NÁZEV VÝKRESU:	VÝKRES ŠIRŠÍCH VZTAHŮ			ČÍSLO VÝKRESU: II.2