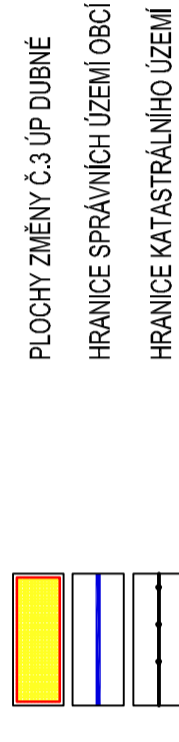


LEGENDA

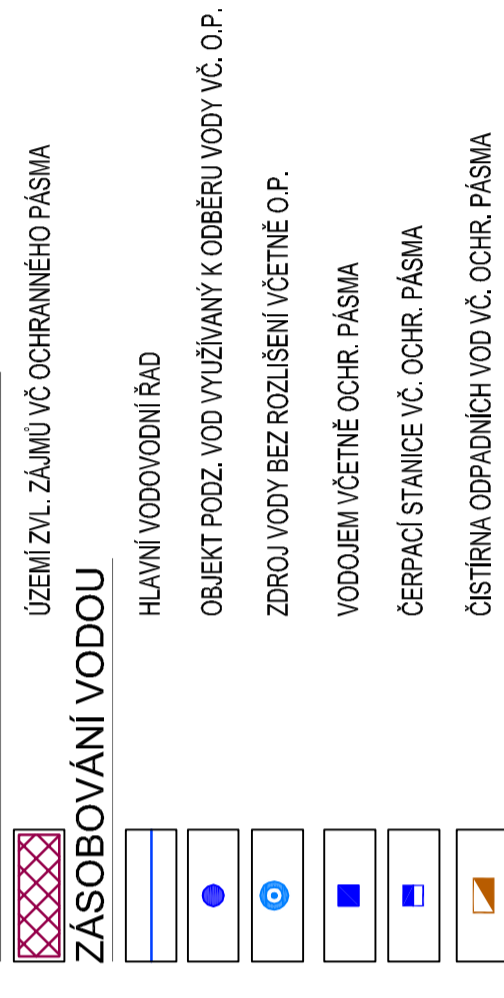
HRANICE A ZNAČENÍ



OCHRANA PAMÁTEK



OCHRANA ZVLÁŠTNÍCH ZÁJMŮ



OCHRANA PŘED ZÁPLAVAMI



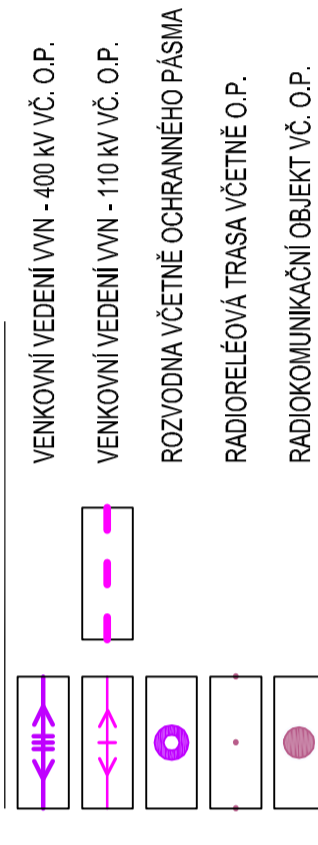
OCHRANA NEROSTNÝCH SUROVIN



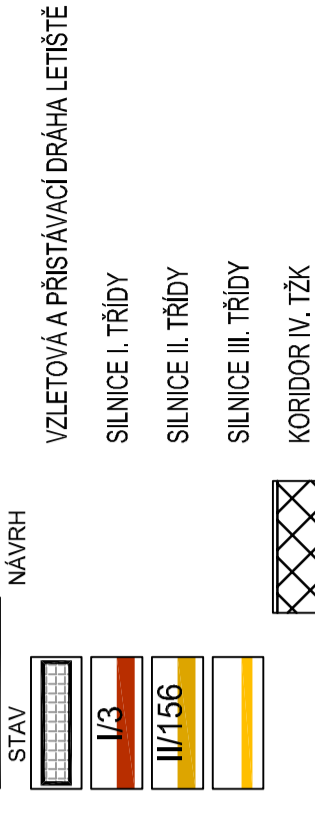
ZÁSBOVÁNÍ TEPELEM A PLYNEM



EL. ENERGETIKA A SPOJE



DOPRAVA



OCHRANA DOPRAVNÍ INFRASTRUKTURY



OCHRANA PŘÍRODY A KRAJINY



ÚZEMNÍ SYSTÉMY EKOLOGICKÉ STABILITY



OCHRANA ÚZEMÍ PŘED NEPŘÍZŇIVÝMI GEOLOG. VLIVY



ÚZEMNÍ PLÁN DUBNÉ ZMĚNA č.3

k.ú. Jaronice, Křenovice u Dubného, Dubné, Třebín

POŘIZOVATEL:	Obecní úřad Dubné
OBJEDNATEL:	Obec Dubné
ZPRACOVATEL:	Siska Architekti, spol. s r.o. Nová 1997/24, 370 01 České Budějovice IČ: 050 17 335
FORMÁT:	8xA4
SOUBOR:	up_dubne_ilc_sw_20-09-09.dwg
MĚŘÍTKO:	1:25 000
STUPĚŇ:	NAVRH VJ
Č. ZAKÁZKY:	Z1024.2-19
DATAUM:	09/2020
PAPÍR:	
NAZEV VÝKRESU:	VÝKRES ŠIRŠÍCH VZTAHŮ
ČÍSLO VÝKRESU:	II.2.

